

Commune de Trébeurden
Aménagement de la corniche de Goaz Treiz

Maitre d'ouvrage :
 Commune de Trébeurden
 7 rue des plages
 22560 Trébeurden
 02 98 46 34 32
 mpoim@ec-environnement.com

Maitre d'oeuvre :
 ECR Environnement
 130 rue Paul Emile Victor
 29470 PLOUGASTEL DAOUILLAS
 02 98 46 34 32
 mpoim@ec-environnement.com

A3 PAYSAGE
 330 rue Josephine Pencalet
 22020 BREST
 02 98 38 03 03
 a.calleau@a3-paysage.fr

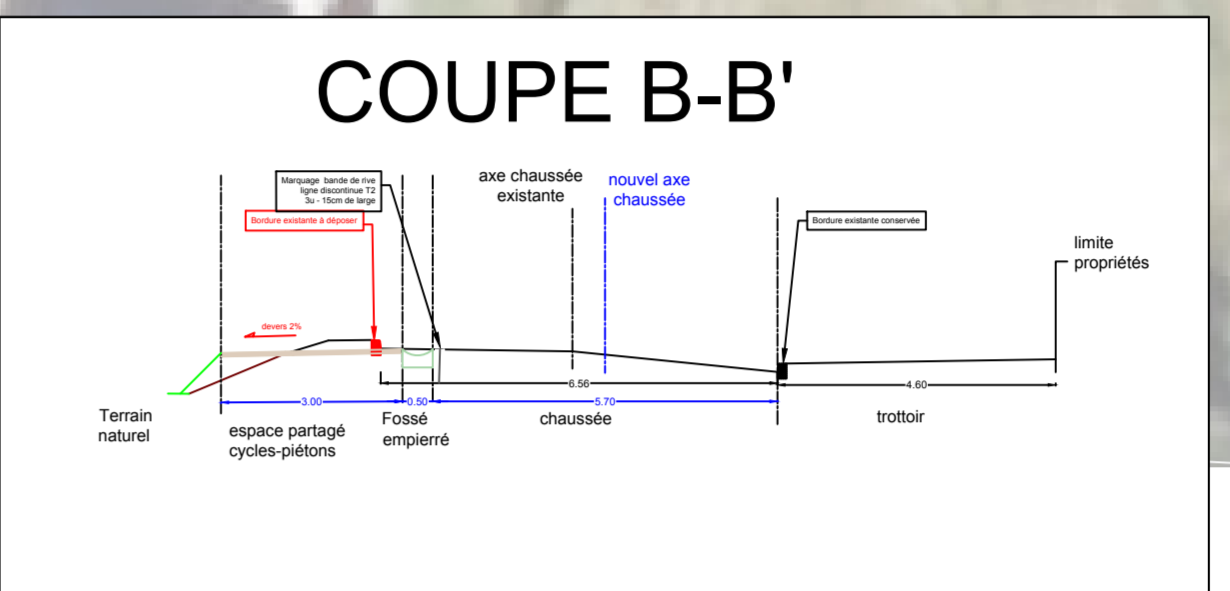
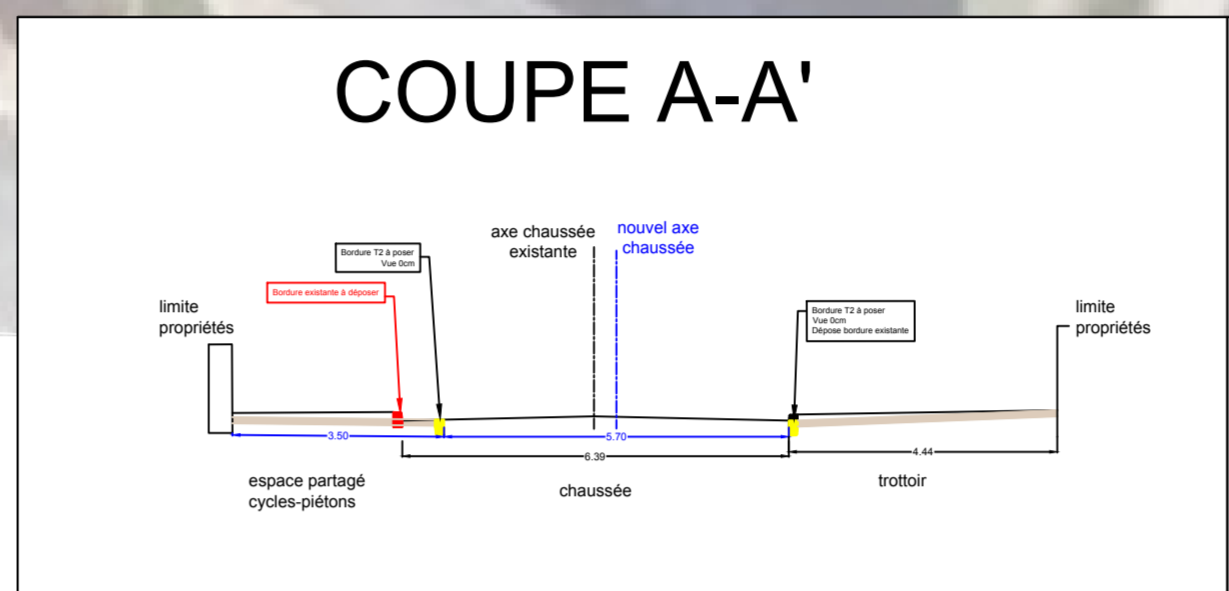
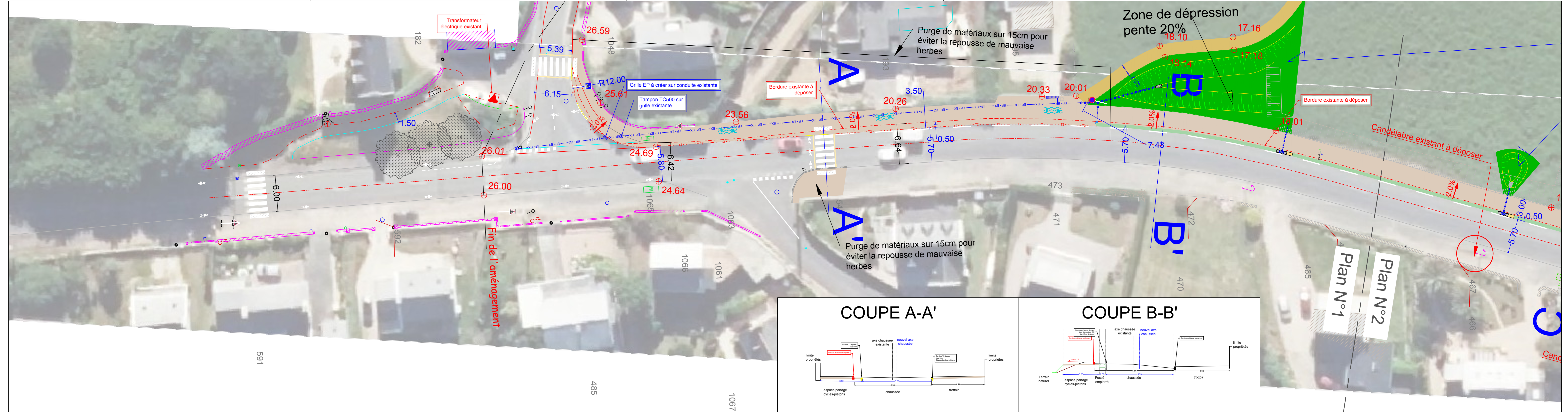
**PLAN D'AMENAGEMENT VOIE PARTAGEE
 CORNICHE DE GOAZ TREIZ - SECTEUR 2**

Date : 27/11/2025 Produit par : K.LAUTHELIER / Y. GUILLLOU Format : 891*1260mm

Échelle : 1/200E

Échelle graphique : 0 5 10 20 30m

PLAN PRO N° 1 et 1 Bis



- Revêtement résine pépite effet miroir
 - Revêtement Grève Non Traitée 0/20
 - Revêtement enrobé noir BBSG 0/10
 - Revêtement enrobé goass poncé
 - Revêtement sable stabilisé renforcé
 - Revêtement accotement RD
 - Poutre de rive en bordure de RD (cf prescriptions CD22)
 - Espace plantations
 - Bande rugueuses (+2cm)
 - Espace gazon
 - Espace talus engazonné
 - Aire béton 1.70*0.50m avec Grille Eaux Pluviales 700*300mm (position centrale et -0.05m par rapport chaussée) et bande de sable core 1.00*0.50m
 - Bordure béton type T2 vue 12cm
 - Bordure béton type CR3 vue 30m
 - Réseaux Eaux Pluviales Ø300 à poser
 - Fossé à créer
 - Noue d'infiltration à créer
 - Grille avaloirs Eaux Pluviales 0.70*0.30m
 - Caniveau Eaux Pluviales de seuil
 - Côtes projet / Côtes sur l'existant
 - Côtes altimétriques projet
 - Côtes altimétriques existantes
 - Pente en % et direction du sens eaux pluviales
 - Emprise aménagement sur propriétés privées
 - Alignement - limite foncière
 - Axe voirie existante
- Marquage horizontale :**
- Ligne T2 discontinue 3u (15cm)
 - Passage piéton avec dalles pododactiles
 - Pictogramme Vélos / Piétons
 - Arrêt bus
 - Pictogramme entrée charretière (référence cf doc joint)
- Intégration panneau EB10 :**
-

